WÓJT GMINY BĘDZINO
76-037 Będzino 19
woj. zachodniopomorskie

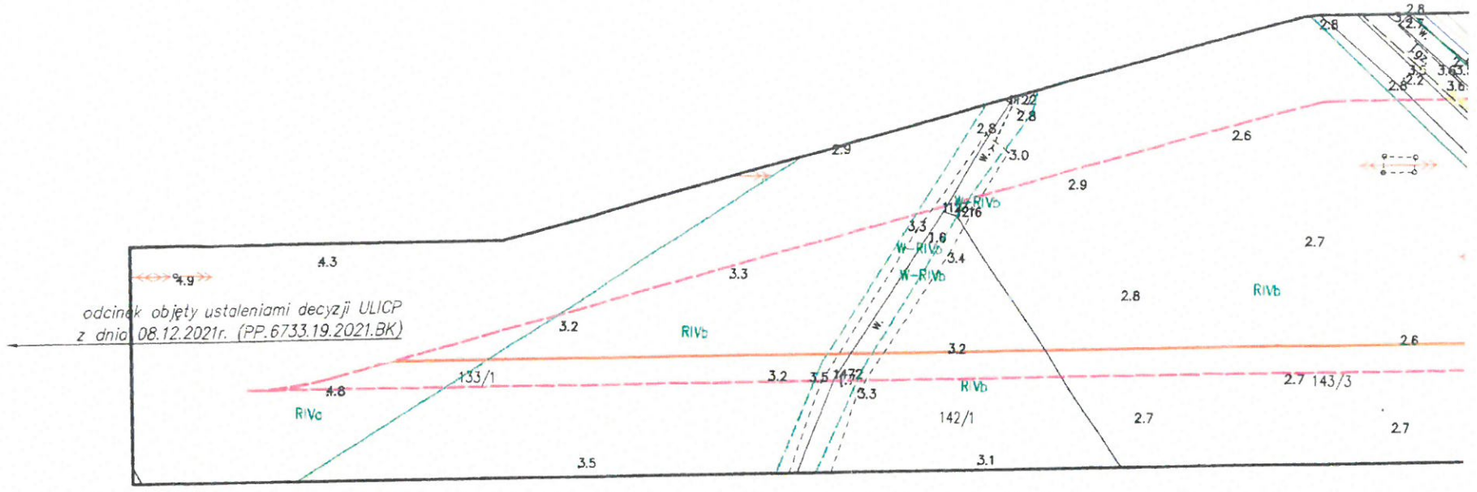

1 | 2 | 3

załącznik nr 1 do decyzji ....17/2022.....
z dnia.....07 LIS. 2022.....
znak sprawy **PP.6733.10.2022**

mapa A, część 1 z 3

Legenda:

——— granica obszaru objętego decyzją

opracował: mgr inż. arch. Wojciech Tomczak
upr. bud. nr 24/ZPOIA/2006, ZPOIA nr ZP-0515

pełniąca funkcję
WÓJTA GMINY
Sylwia Haluma

WÓJT GMINY BĘDZINO
76-037 Będzino 19
woj. zachodniopomorskie

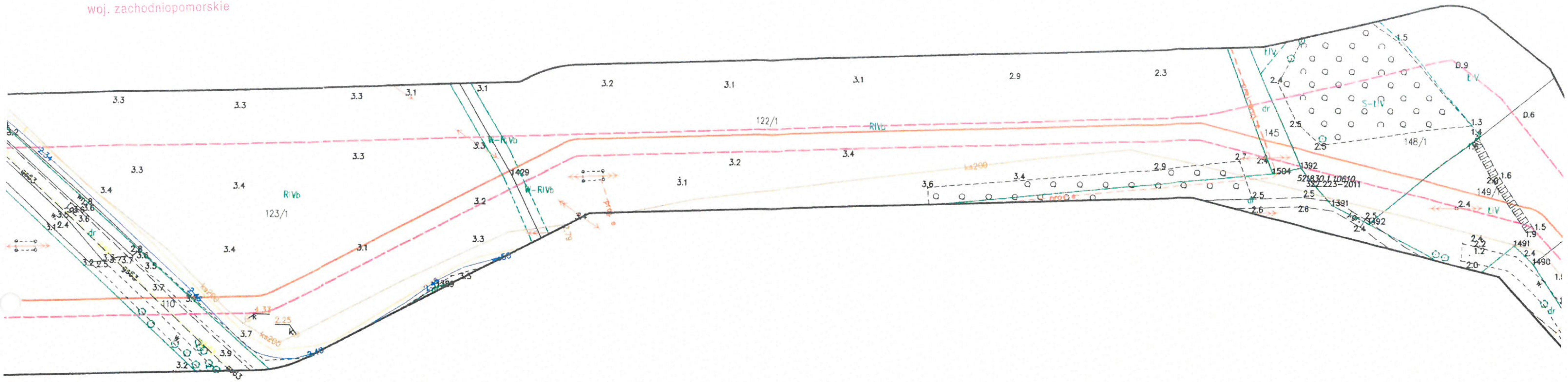

1 **2** 3

załącznik nr 1 do decyzji ......17/2022......
z dnia......07 LIS. 2022......
znak sprawy **PP.6733.10.2022**

mapa A, część 2 z 3

Legenda:

– – – granica obszaru objętego decyzją

opracował: mgr inż. arch. Wojciech Tomczak
upr. bud. nr 24/ZPOIA/2006, ZPOIA nr ZP-0515

pełniąca funkcję
WÓJTA GMINY
Sylwia Halama

WÓJT GMINY BĘDZINO
76-037 Będzino 19
woj. zachodniopomorskie

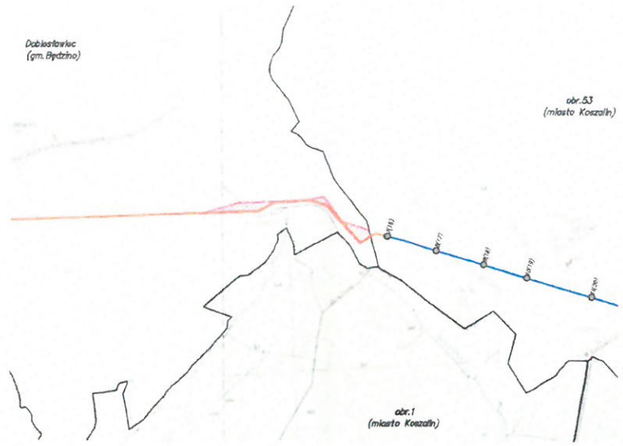

1	2	3

załącznik nr 1 do decyzji ....17/2022.....
z dnia ..7..LIS..2022.....
znak sprawy **PP.6733.10.2022**

mapa A, część 3 z 3

Legenda:

– – – granica obszaru objętego decyzją

opracował: mgr inż. arch. Wojciech Tomczak
upr. bud. nr 24/ZPOIA/2006, ZPOIA nr ZP-0515

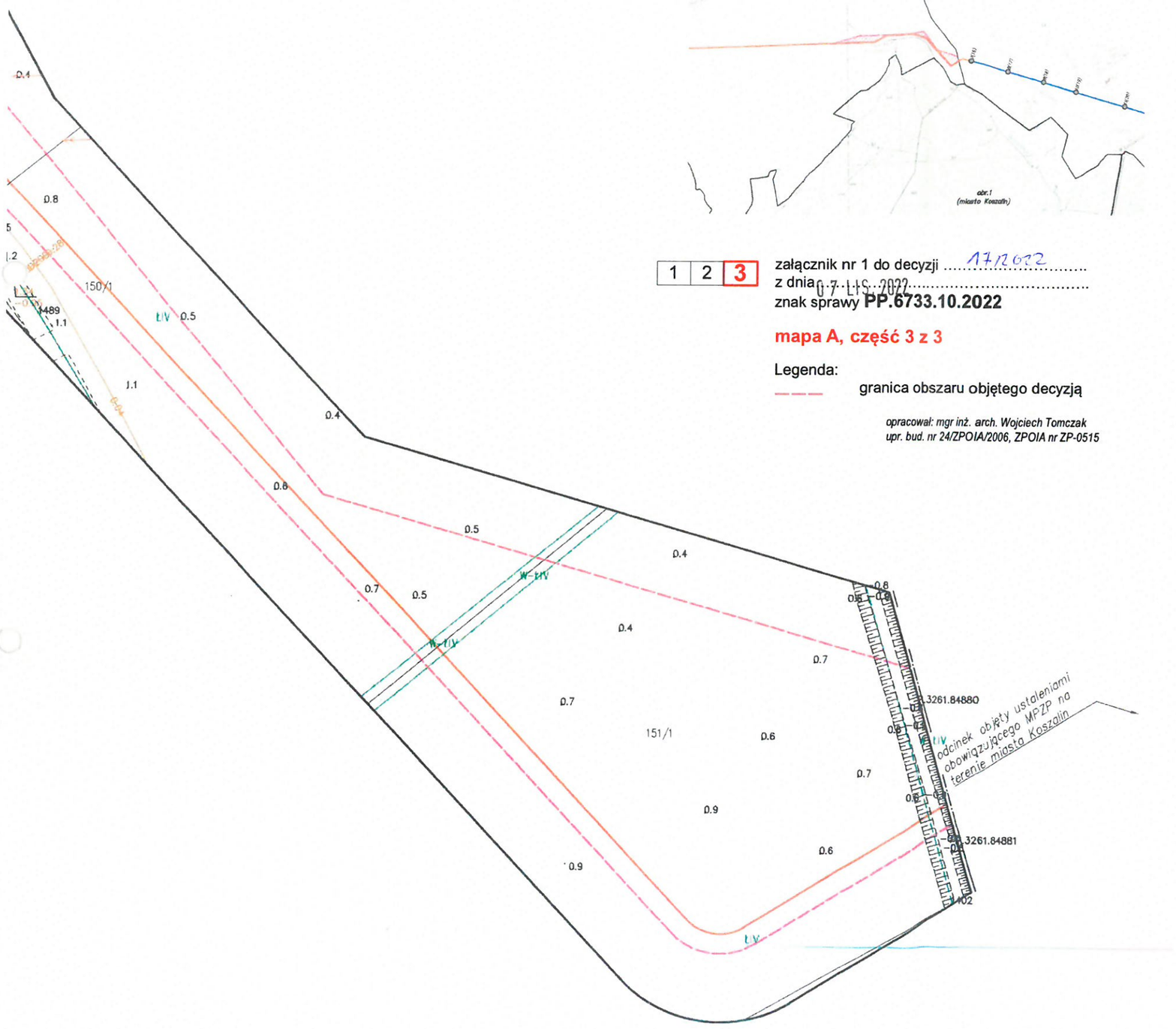

pełniąca funkcję
WÓJTA GMINY
Sylwia Halina

WÓJT GMINY BĘDZINO
76-037 Będzino 19
woj. zachodniopomorskie

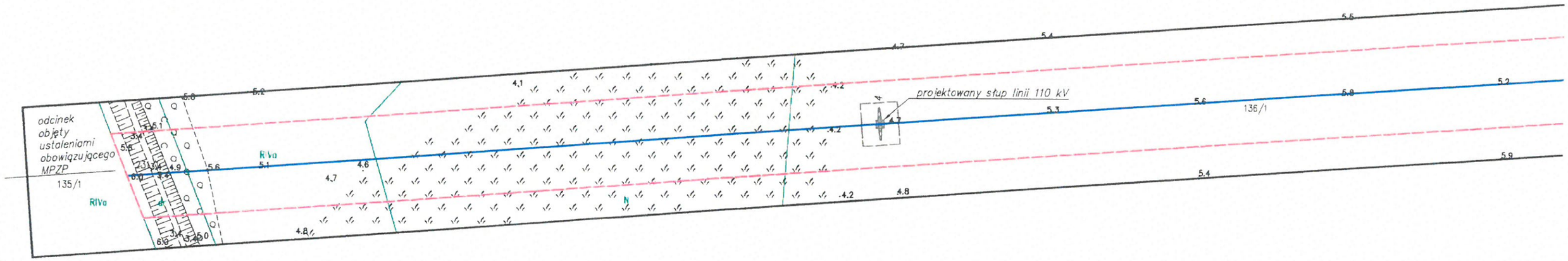

1 2

załącznik nr 1 do decyzji 17/2022
z dnia 07.11.2022
znak sprawy **PP.6733.10.2022**

mapa B,część 1 z 2

Legenda:

granica obszaru objętego decyzją

opracował: mgr inż. arch. Wojciech Tomczak
upr. bud. nr 24/ZPOIA/2006, ZPOIA nr ZP-0515

pełniąca funkcję
WÓJTA GMINY
Sylwia H...

WÓJT GMINY BĘDZINO
76-037 Będzino 19
woj. zachodniopomorskie

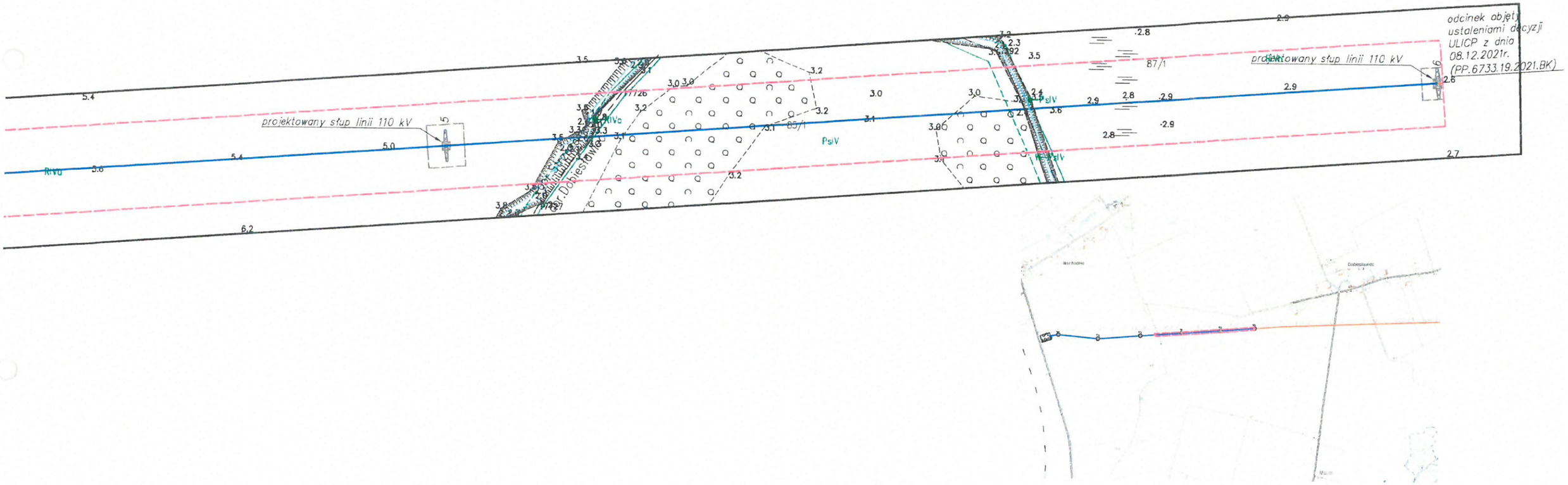

1 | 2

załącznik nr 1 do decyzji 17/2022
z dnia 07 LIS. 2022
znak sprawy **PP.6733.10.2022**

mapa B,część 2 z 2

Legenda:

– – – granica obszaru objętego decyzją

opracował: mgr inż. arch. Wojciech Tomczak
upr. bud. nr 24/ZPOIA/2006, ZPOIA nr ZP-0515

pełniąca funkcję
WÓJTA GMINY
Sylwia Kaluma